

**Утверждена**

Постановление администрации Дальнеконстантиновского  
(наименование документа об утверждении, включая наименования

Муниципального округа Нижегородской области  
органов государственной власти или органов местного

самоуправления, принявших решение об утверждении схемы

или подписавших соглашение о перераспределении земельных участков)

№ \_\_\_\_\_

**Схема расположения земельного участка или земельных участков  
на кадастровом плане территории**

**Условный номер земельного участка**

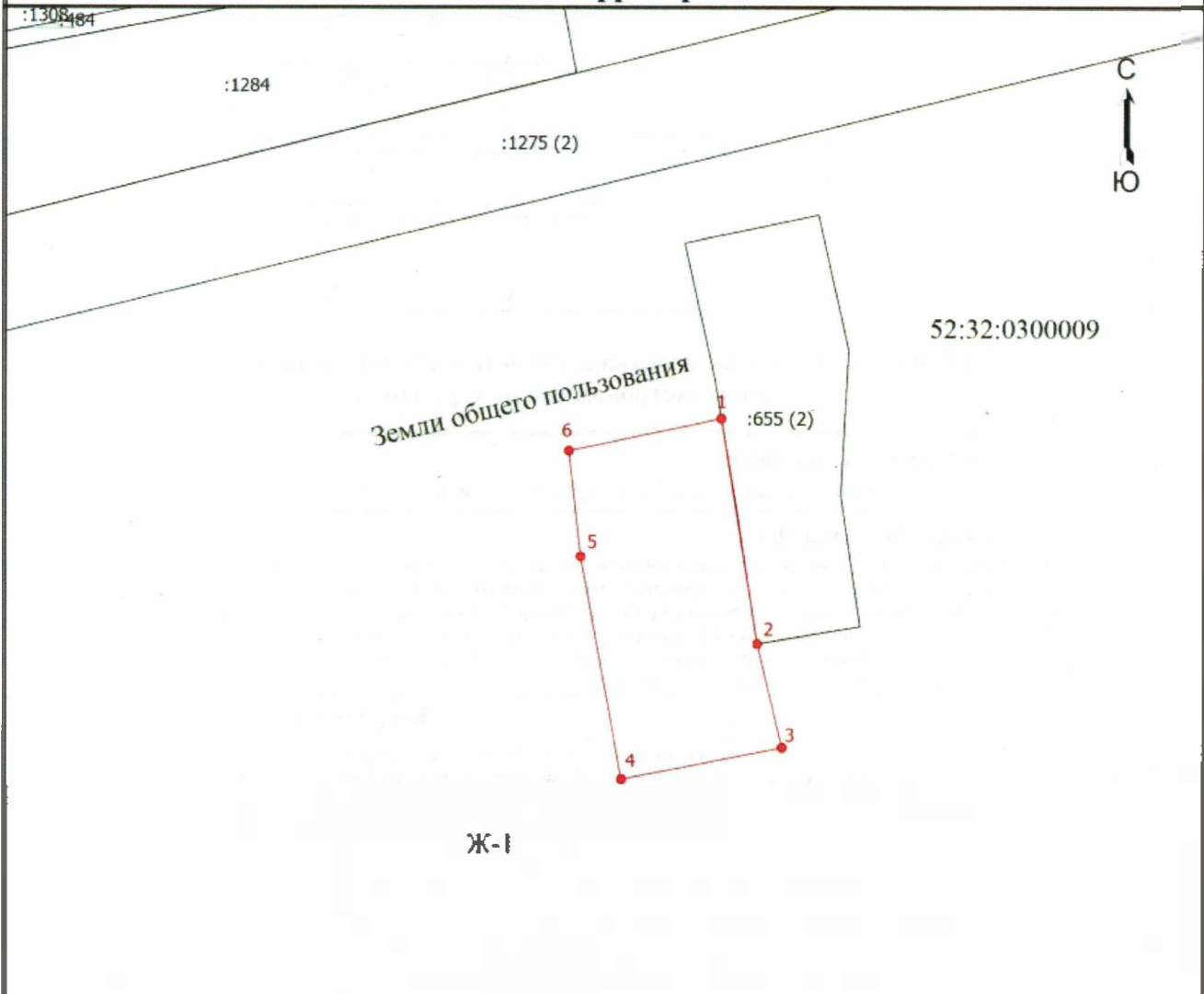
(указывается в случае, если предусматривается образование двух и более земельных участков)

**Площадь земельного участка 108 м<sup>2</sup>**

(указывается проектная площадь образуемого земельного участка, вычисленная с использованием федеральной государственной географической информационной системы, обеспечивающей функционирование национальной системы пространственных данных, которой является федеральная государственная географическая информационная система "Единая цифровая платформа "Национальная система пространственных данных" (далее - информационная система), или иных технологических и программных средств с округлением до 1 квадратного метра. Указанное значение площади земельного участка может быть уточнено при проведении кадастровых работ не более чем на десять процентов)

Обозначение характерных точек границ	Координаты, м	
	(указываются в случае подготовки схемы расположения земельного участка с использованием информационной системы или иных технологических и программных средств. Значения координат, полученные с использованием указанных технологических и программных средств, указываются с округлением до 0,01 метра)	
	X	Y
1	2	3
1	487242.65	2231517.08
2	487232.52	2231518.71
3	487227.88	2231519.83
4	487226.46	2231512.60
5	487236.45	2231510.75
6	487241.21	2231510.22
1	487242.65	2231517.08





# Схема расположения земельного участка или земельных участков на кадастровом плане территории



Категория земель: земли населенных пунктов  
 Разрешенное использование: для ведения личного подсобного хозяйства

Масштаб 1:300

### Условные обозначения

-  - Часть границы, местоположение которой определено при выполнении кадастровых работ
-  - Обозначение новой характерной точки
-  - Часть границы, сведения ЕГРН о которой позволяют однозначно определить ее положение на местности
-  - Характерная точка границы земельного участка, сведения о которой отсутствуют в ЕГРН, местоположение которой определено при кадастровых работах (новая характерная точка)
- 52:32:0300009** - Номер кадастрового квартала
- Ж-1** - зона индивидуальной жилой застройки
- :655 (2)** - Обозначение контура земельного участка
- :1284** - Кадастровый номер земельного участка